

Mobiliteitsplan


Gemeente: Halen

Projectnr.: 100420

Kaart: 1


Gewenste ruimtelijke structuur

Legende: Bovenlokale elementen



Provinciale open ruimte
verbinding nr.27
Provinciale natte
natuurverbinding nr.39

Hoofddorp
Woonkern
Hoofdweg E313



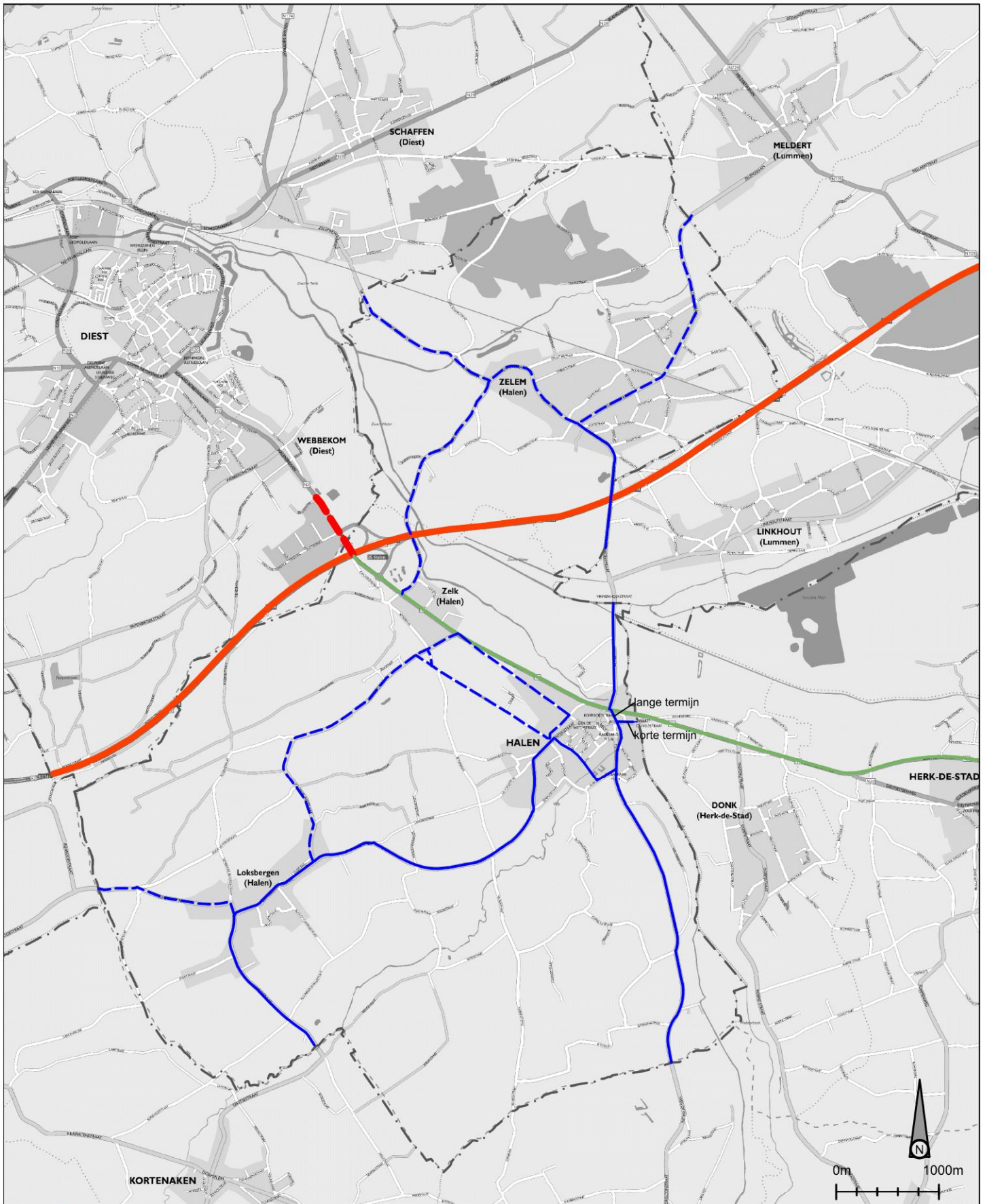
Lokale elementen

Structurerende beekvalleien
Structuurbepalend bos- en natuurgebied



Historisch gehucht
KMO - zone
Uitbreiding regionaal
bedrijventerrein Diest
Webbekom

Bron: GRS Halen



Mobiliteitsplan

Gemeente: Halen

Projectnr.: 100420

Kaart:2

Wegencategorisering

Legende

— Hoofdweg

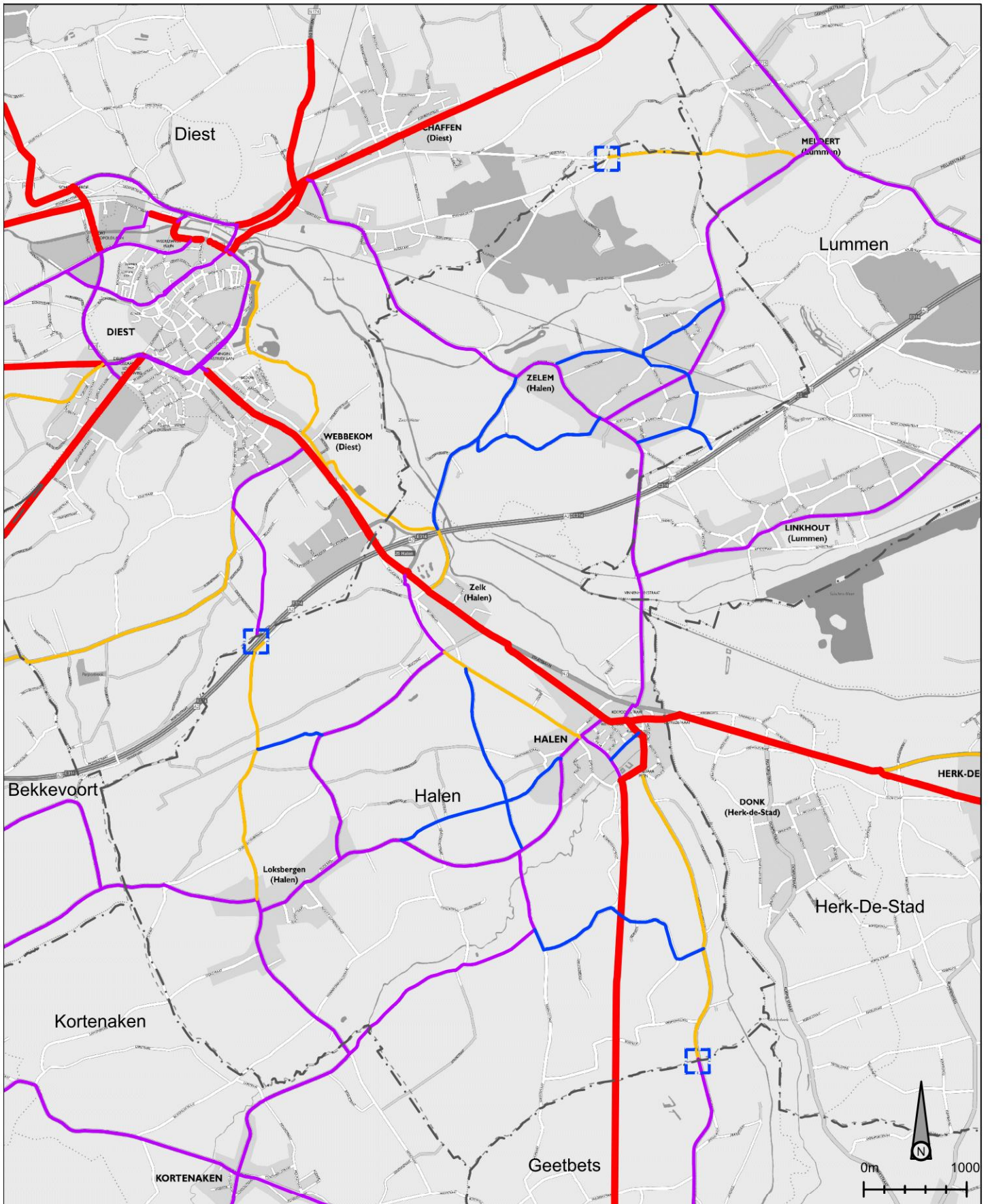
— Primair II

— Secundair III

— Lokaal I

— Lokaal II

— Gemeentegrens



Grontmij

Mobiliteitsplan

Gemeente: Halen

Projectnr.: 100420

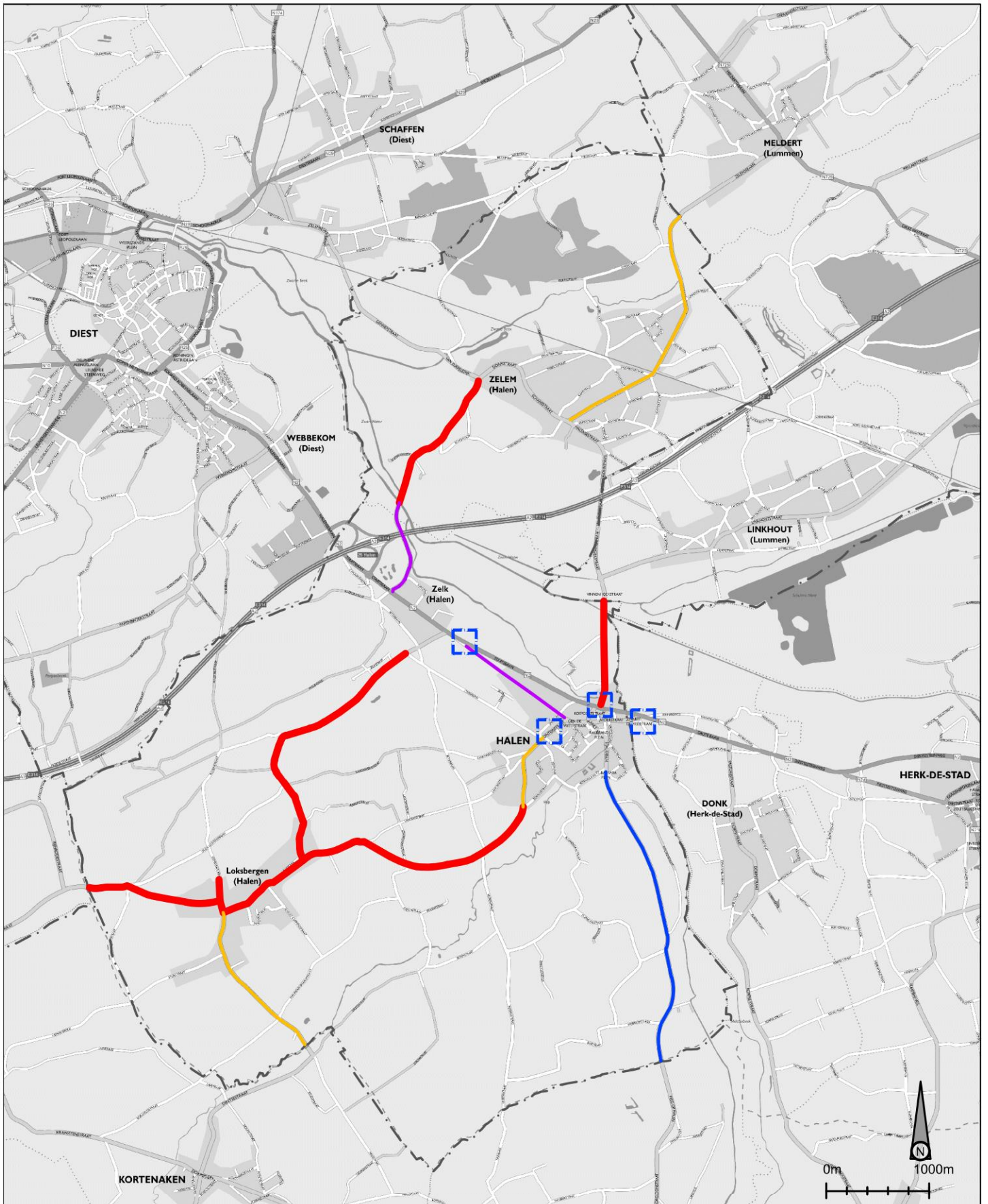
Kaart: 3

Fietsrouten netwerk

Legende

- Hoofdroute
- Functionele route
- Alternatieve functionele route
- Lokale route
- Inconsistentie
- Gemeentegrens

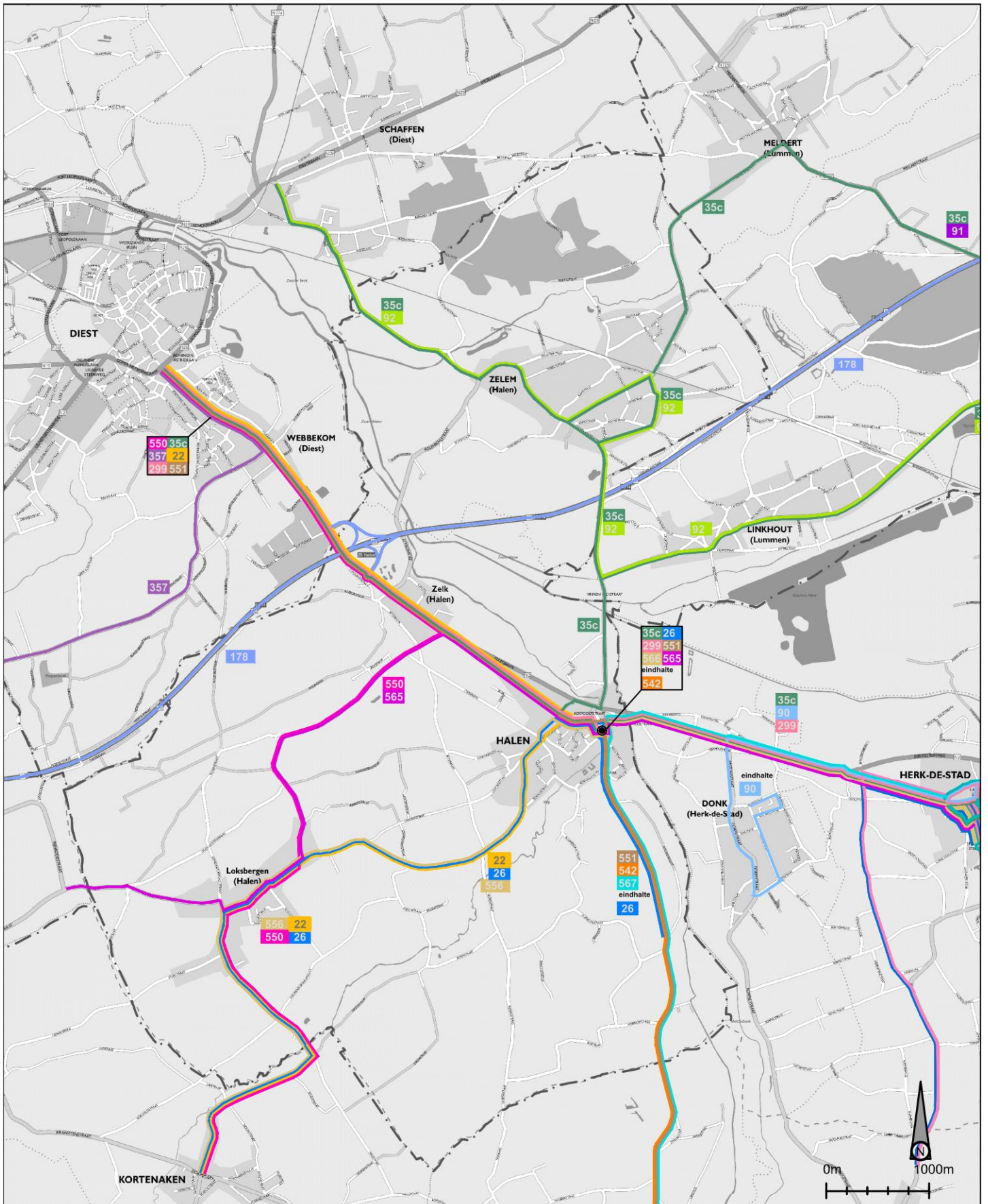
Provincie Limburg



Mobiliteitsplan
 Gemeente: Halen
 Projectnr.: 100420
 Kaart: 4
 Prioriteitenkaart
 fietsinfrastructure

Legende

- Hoogste prioriteit
- Hoge prioriteit
- Secundaire prioriteit
- Lage prioriteit
- Oversteekvoorzieningen
- Gemeentegrens



Mobiliteitsplan

Gemeente: Halen

Projectnr.: 100420

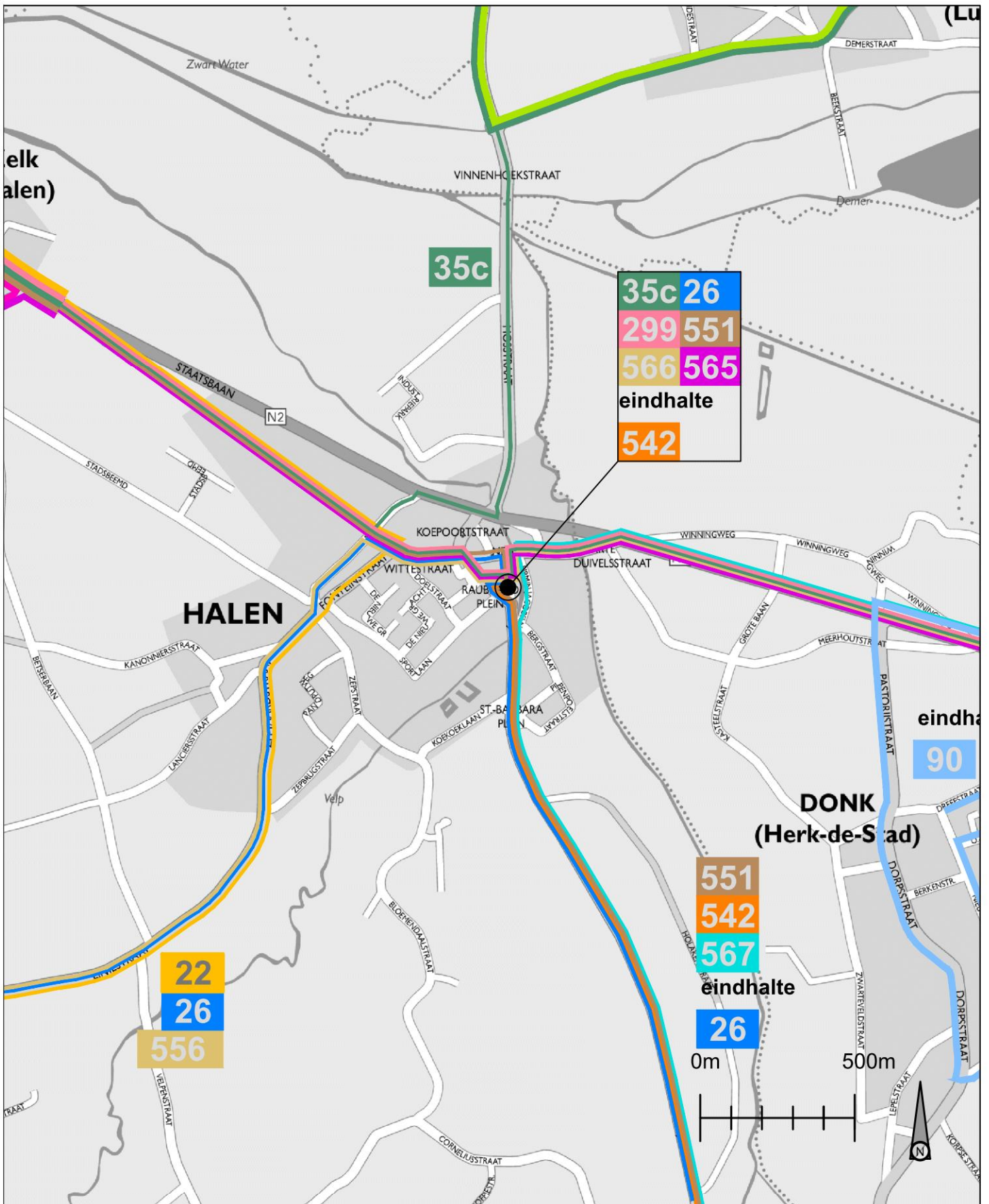
Kaart: 5a

Netwerk openbaar vervoer

korte termijn

Legende: openbaar vervoer

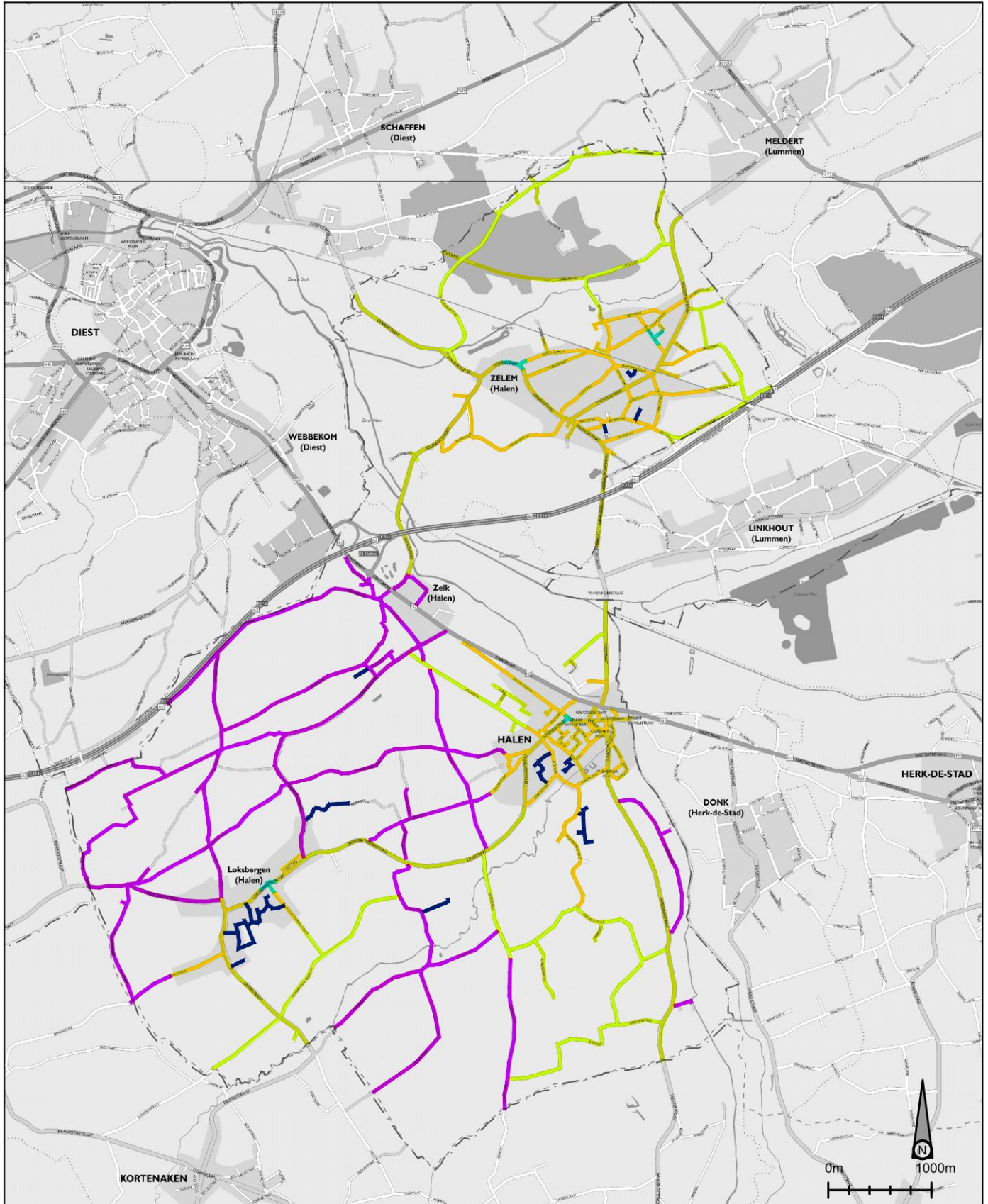
- 92 Lijnweergaven
- Nieuwe hoofdh halte
- Gemeentegrens



Mobiliteitsplan
 Gemeente: Halen
 Projectnr.: 100420
 Kaart: 5b
 Netwerk openbaar vervoer
 uitsnede centrum

Legende: openbaar vervoer

- Lijnweergaven
- Nieuwe hoofdhalte

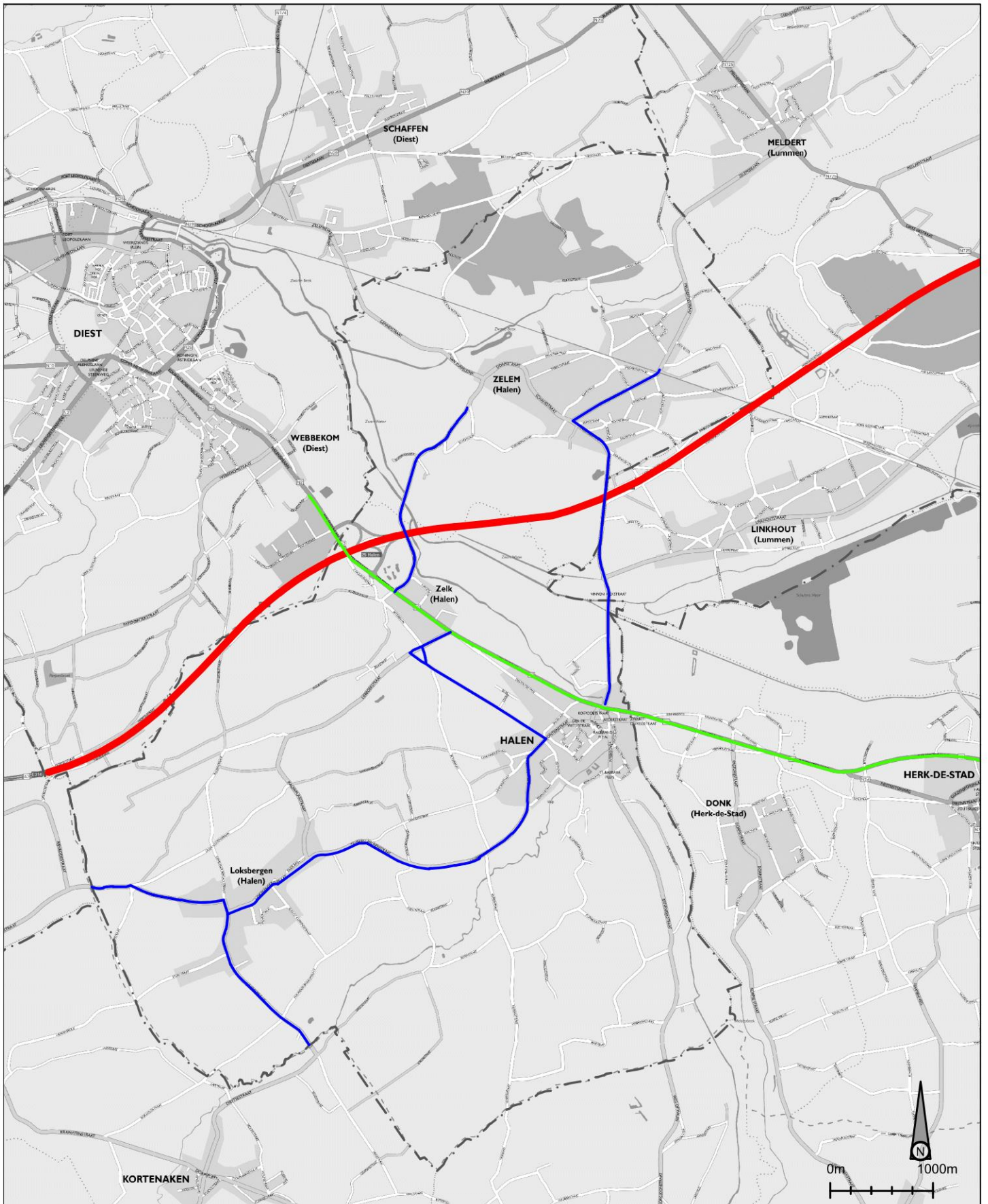


Mobiliteitsplan

Gemeente: Halen
 Projectnr.: 100420
 Kaart: 6
 Snelheidsregime

Legende

- Bebouwde kom
- Zone 50km
- Zone 70km
- Zone 30km
- Zone 30km school uren
- Gemeentegrens



Mobiliteitsplan

Gemeente: Halen

Projectnr.: 100420

Kaart: 7

Vrachtroutenetwerk

Legende

- Hoofdvrachtroute
- Vrachtroute type I
- Lokale vrachtroute
- Gemeentegrens